



*eColón*

## Guía 5 lugares de Argentina que tenés que conocer en Moto

---

# 5 lugares de Argentina que tenés que conocer en Moto

Animate a la aventura con tu moto y empezá con estas rutas que son ideales para recorrer en dos ruedas y conocer las múltiples riquezas



## RUTA 40

5.194 km

¡De las favoritas para los moteros! Esta ruta abre paso a una aventura y lindera la Cordillera. Es la columna vertebral que atraviesa la extensión del país de norte a sur. Con 5.194 km **es la ruta más larga del país**, la más alta de América y la segunda más alta del mundo.

*Te dejo un top de los lugares para disfrutar en esta ruta:*



Cusi Cusi, Jujuy



Salinas Grandes, Jujuy y Salta




Abra del Acay, Salta



Quebrada de las Flechas, Salta





Shinkal de Quimivil, Catamarca



Cuesta de Miranda, La Rioja



Talampaya, La Rioja



Ischigualasto, San Juan



El Payén, Mendoza



Glaciar Perito Moreno, Santa Cruz



Ruta de los Siete Lagos, Neuquén y Río Negro.







## RUTA 3 3.079 km

Al este del país, la Ruta 3 te brinda la opción de llegar a Río Gallegos. Incluso en ferry podés continuar el viaje hasta Tierra del Fuego. **Es una ruta de llanura, sin desniveles** y pasa por más de 56 cursos de agua (entre ríos y canales), en 5 provincias diferentes.

Visitá:



Puerto Deseado, Santa Cruz



Puerto San Julián, Santa Cruz



## ruta 11

980 km

Esta ruta **nace en la Circunvalación de Rosario y termina en el Puente internacional San Ignacio de Loyola** (frontera con Paraguay) y cuenta con 980 km. Suele ser una excelente alternativa para cruzar Paraguay o Brasil.

Te cuento de un punto que seguro te gustará: Altos del Sauce, ubicado en la costa de Sauce Viejo.



## Ruta 9/Panamericana

1.967 km

Pasa por Campana, Rosario, Villa María (Córdoba), Río Hondo (Santiago del Estero), San Miguel de Tucumán y Salta. Y se puede cruzar a la frontera con Bolivia.

### Podés visitar:

- San Nicolás de los Arroyos, Buenos Aires
- Jesús María, Córdoba
- Villa del Totoral, Córdoba
- Villa Ojo de Agua, Santiago del Estero
- Tafí del Valle, Tucumán
- Humahuaca, Tilcara y La Quiaca, Jujuy



Cerro de los 7 Colores, Jujuy





Mirador Escenario del cielo, Córdoba



## RUTA 34

89 km

Conocida como **El Camino de las Altas Cumbres** y se encuentra en sentido noroeste, como si trazara una diagonal. Es una opción para encontrar nuevos destinos que no conocías hasta ahora.

### No podés perderte:

- Feria gastronómica de Villa de las Rosas, Córdoba
- Bodega Noble de San Javier, Córdoba
- Mirador Escenario del cielo, Córdoba

¿Sabías que eColón puede ofrecerte  
**el Seguro Más Completo** para tu Moto?

